



צוות תכנית מב לתחבורה ירושלים
JERUSALEM TRANSPORTATION MASTER PLAN TEAM

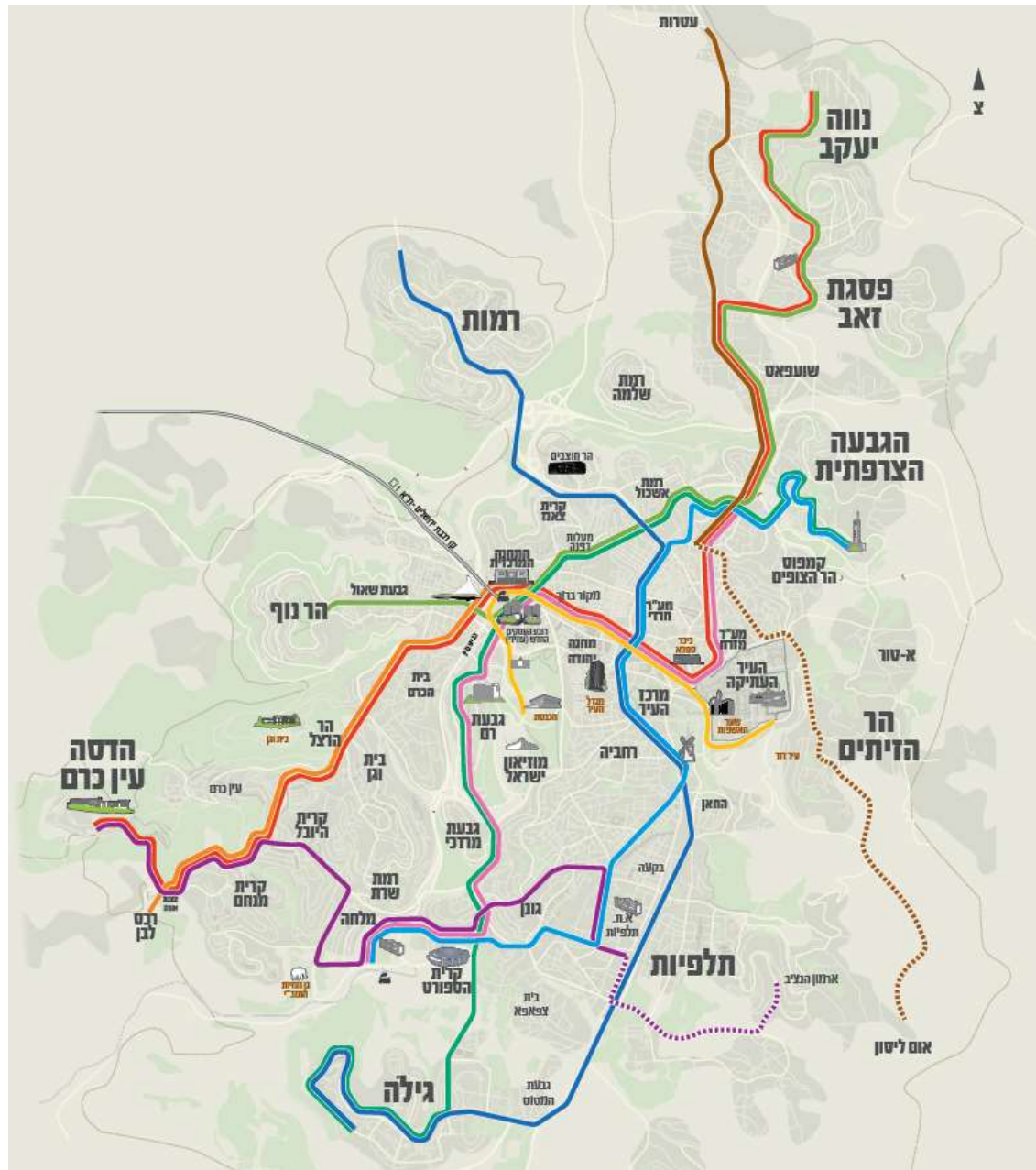
הקו הכחול הצגת תכנון מפורט לתושבים מינהל קהילתי גינות העיר

מקטע 41 – קרן היסוד
21.05.2024



תוכן הענינים:

רכבת קלה – הרשת המלאה
קו כחול – נתונים כללים
מקטע 41 – ע"ג תצ"א
מקטע 41 – ע"ג מצב קיים
תכנון פיתוח
תכנון תנועה
תכנון פיזי והפקעות
שלביות הפרויקט
לוחות זמנים משוערים



הרשת המלאה לשנת היעד-2040



קו כחול – נתונים כלליים:

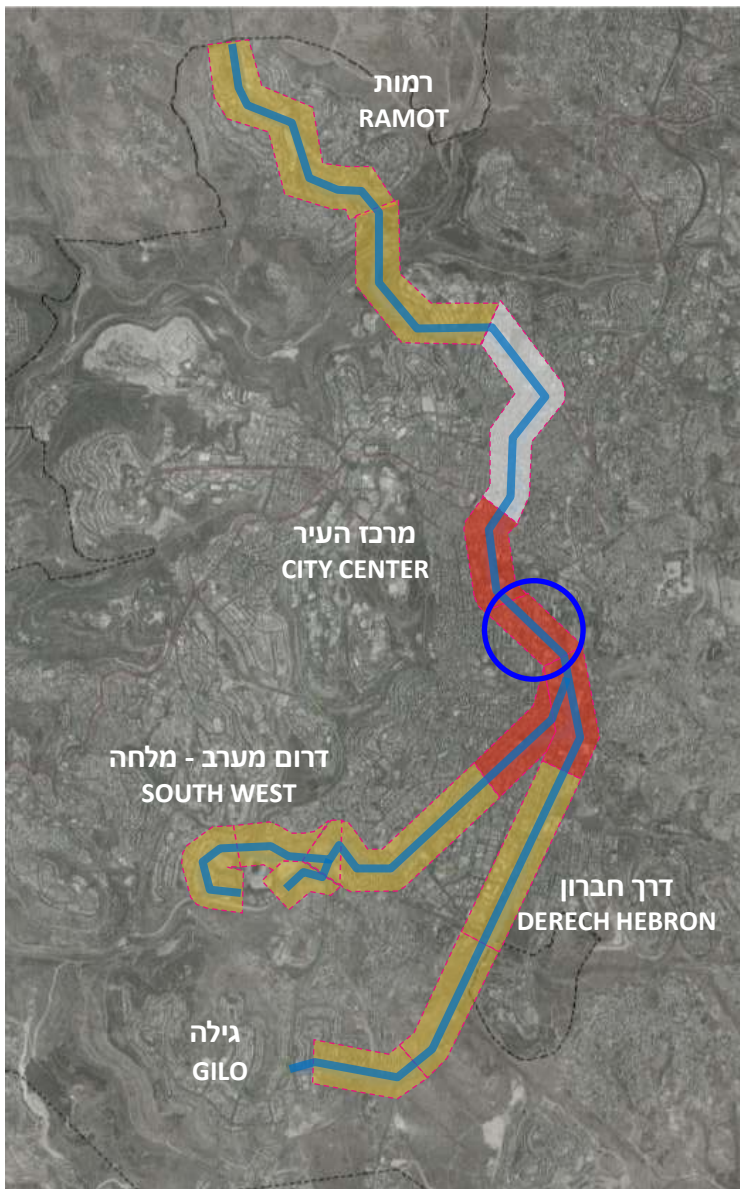
כ- 13.85 מיליארד ש"ח

31 קילומטר
(2.5 קילומטר מקטע תת קרקעי)

53 תחנות

במכרז בינלאומי

שלביות הפעלה בין השנים
2028 עד 2030



קטע 41 | תוואי ע"ג תצ"א

קטע 41 | תוואי ע"ג מצב קיים

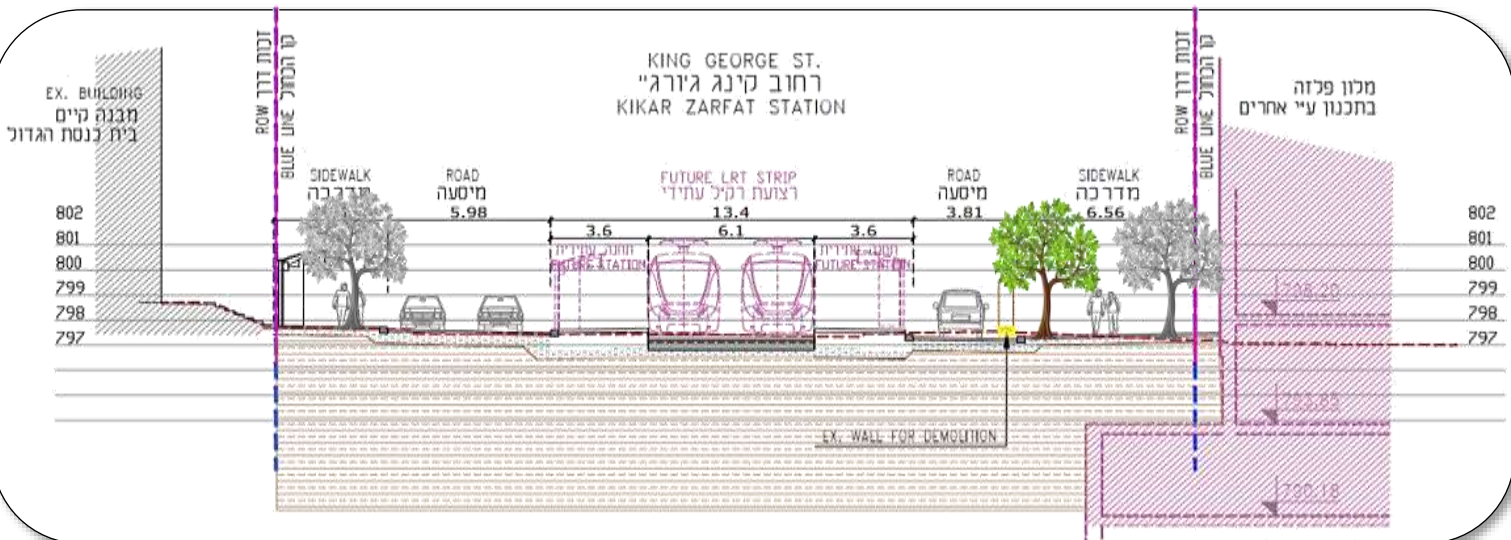




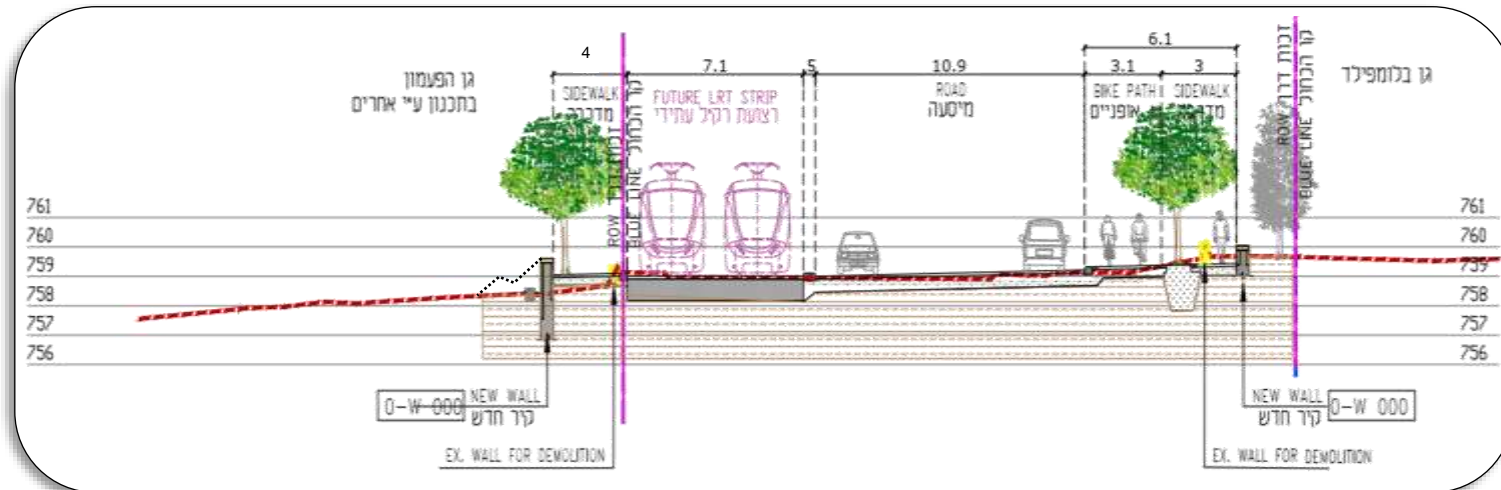
תכנית פיתוח כללית | קטע 41

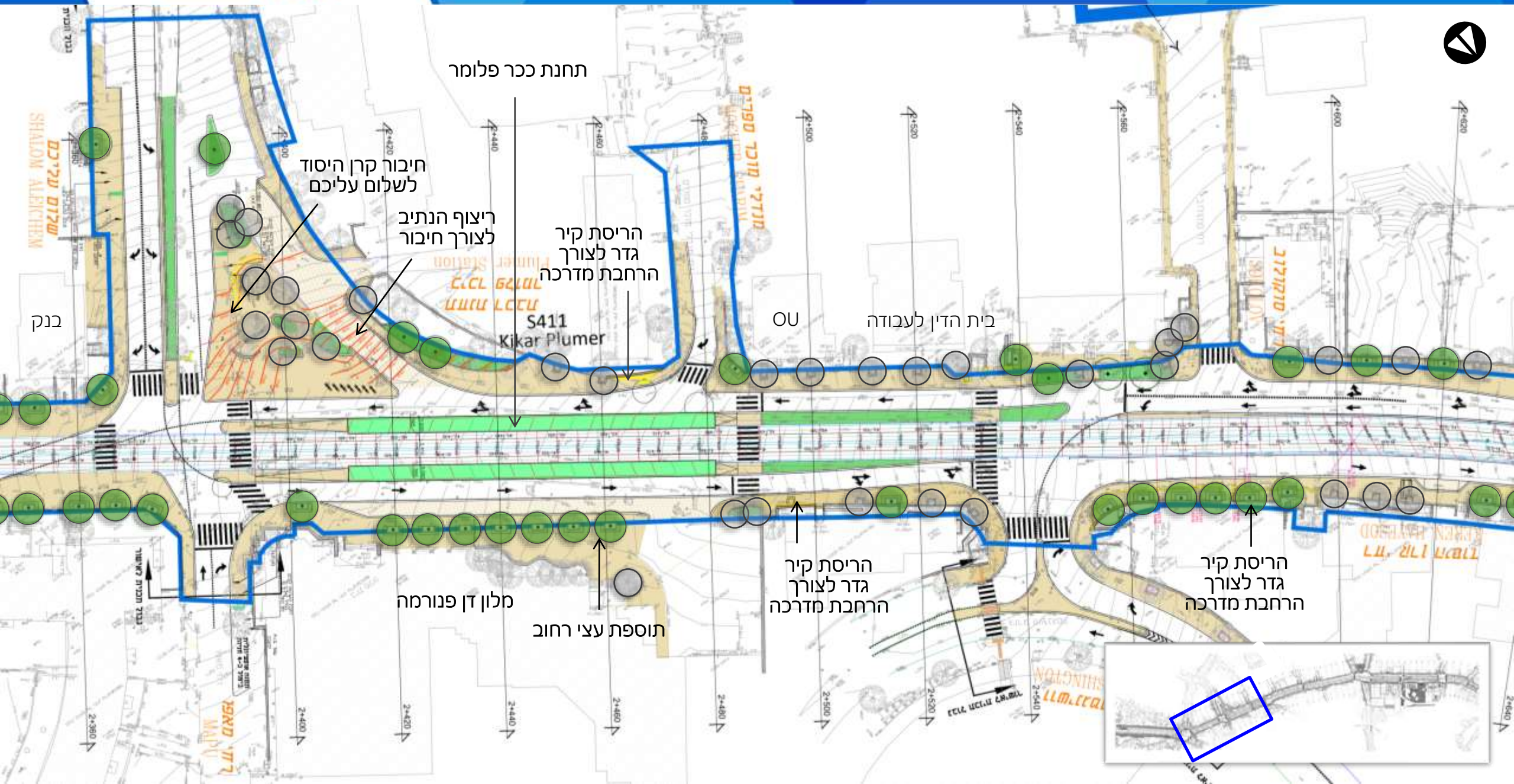


מצומת שלום עליכם/מאפו ועד לשמואל הנגיד תוואי המסילה במרכז המיסעה



מצומת תחנת דלק גן הפעמון ועד לצומת שלום עליכם/מאפו תוואי המסילה צמוד דופן לגן הפעמון





תחנת ככר פלומר

חיבור קרן היסוד
לשלום עליכם

ריצוף הנתיב
לצורך חיבור

הריסת קיר
גדר לצורך
הרחבת מדרכה

S411
Kikar Plumer

OU

בית הדין לעבודה

בנק

מלון דן פנורמה

תוספת עצי רחוב

הריסת קיר
גדר לצורך
הרחבת מדרכה

הריסת קיר
גדר לצורך
הרחבת מדרכה



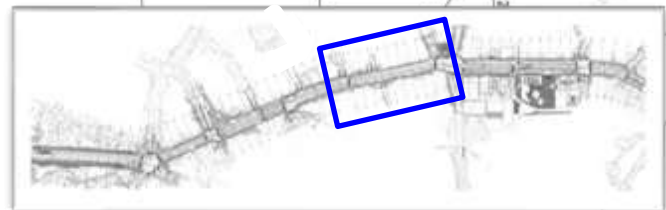



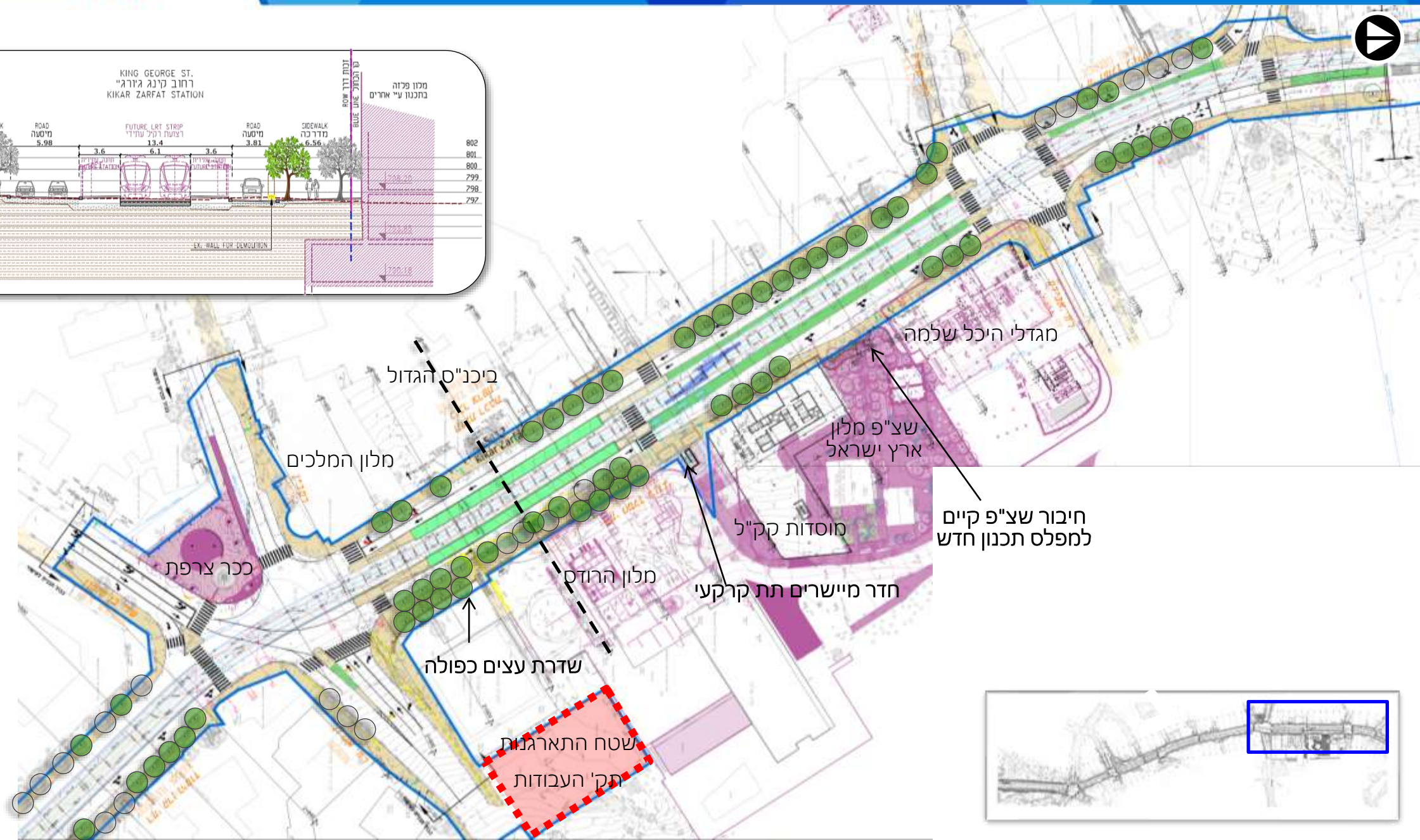
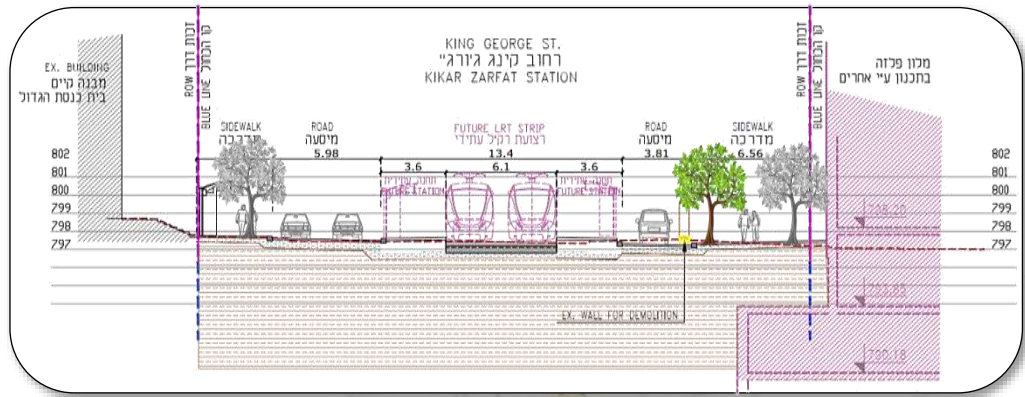
שימור קירות
גדר קיימים

מרכז תרבות
אמריקאי

פירוק עמודי מחסום

שימור של עצי
רחוב קיימים





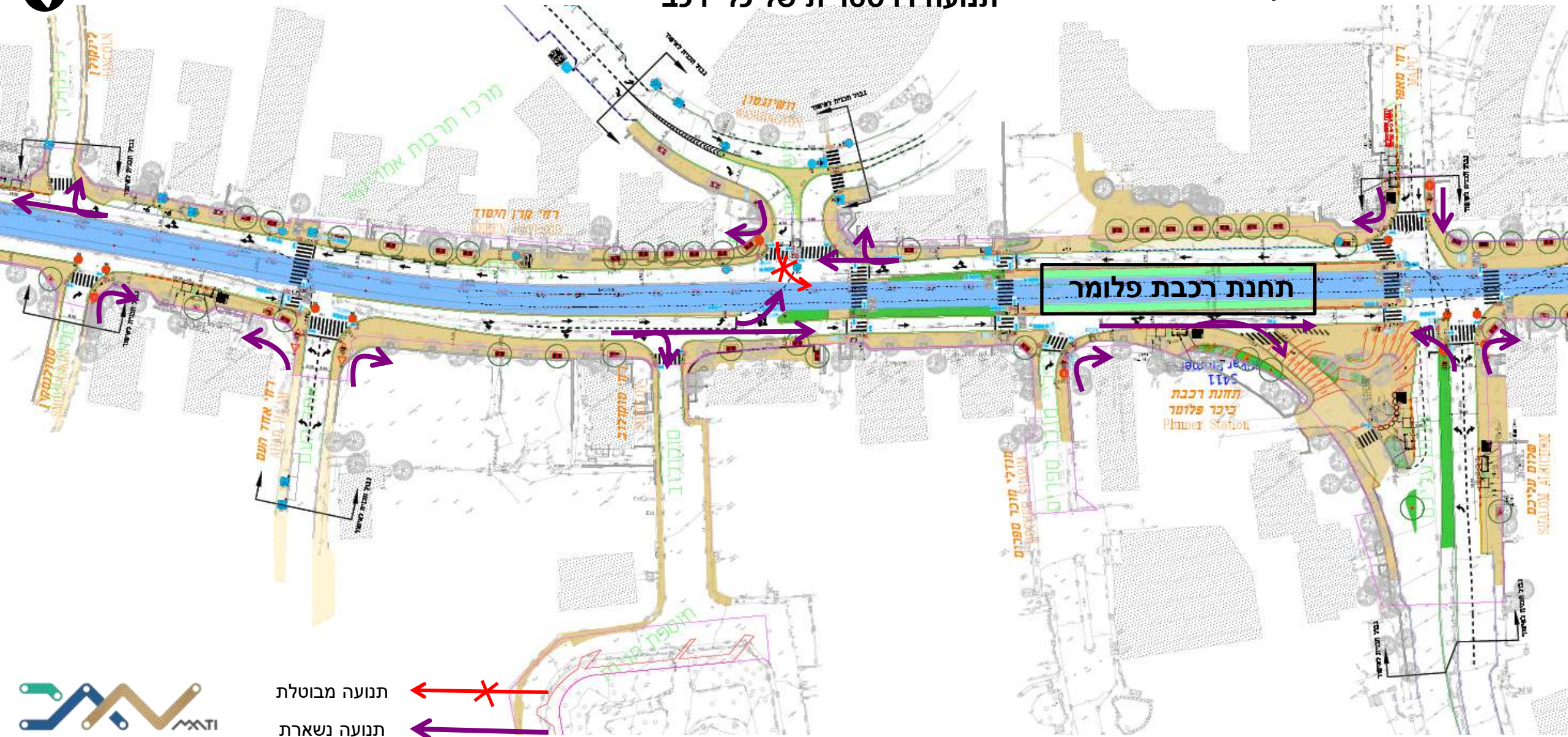
ריצוף במדרכות

גימור אמבריאנו
בגוון גרניט בז'



רכבת במרכז החתר
תנועה דו סטרית של כלי רכב

תכנון תנועה

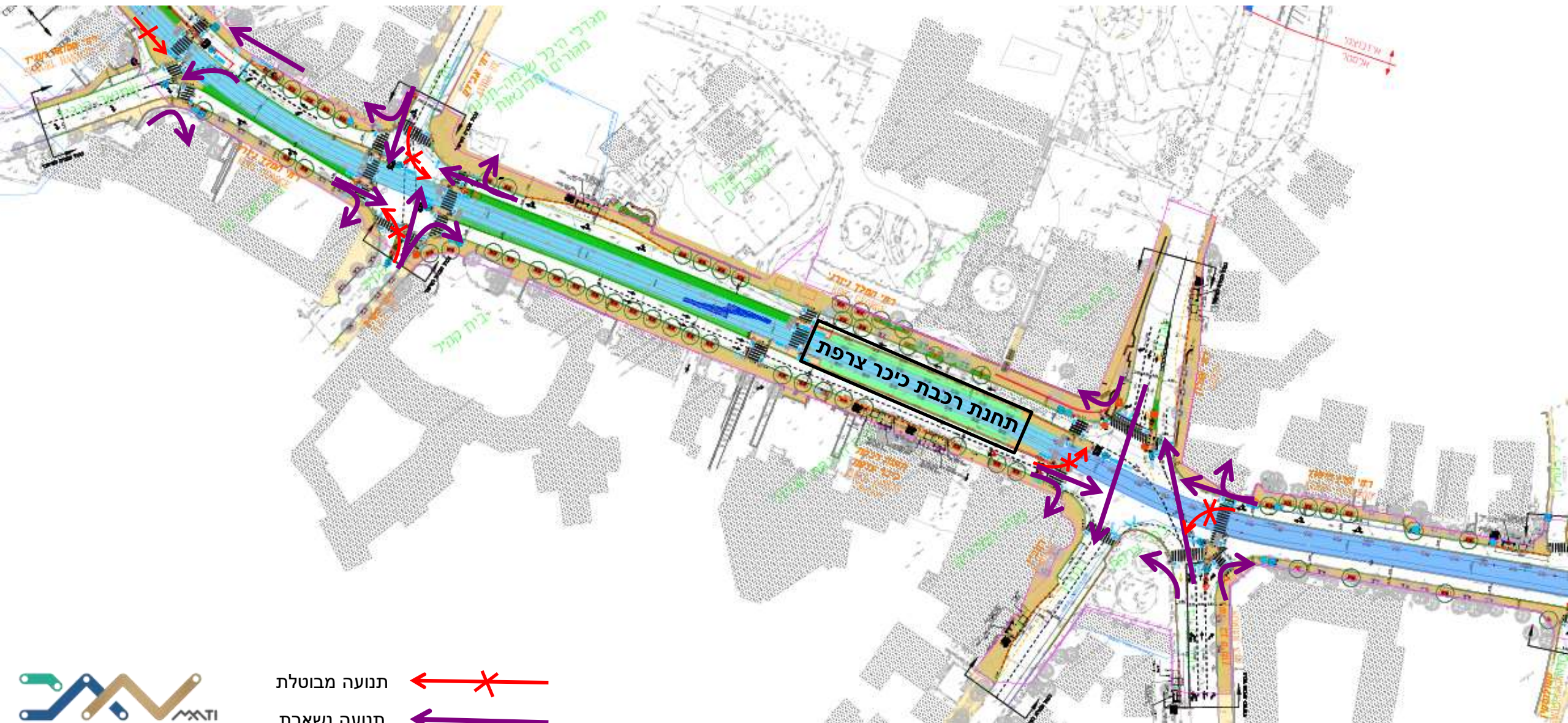


← X תנועה מבוטלת
← תנועה נשארת



רכבת במרכז החתך תנועה דו סטרית של כלי רכב

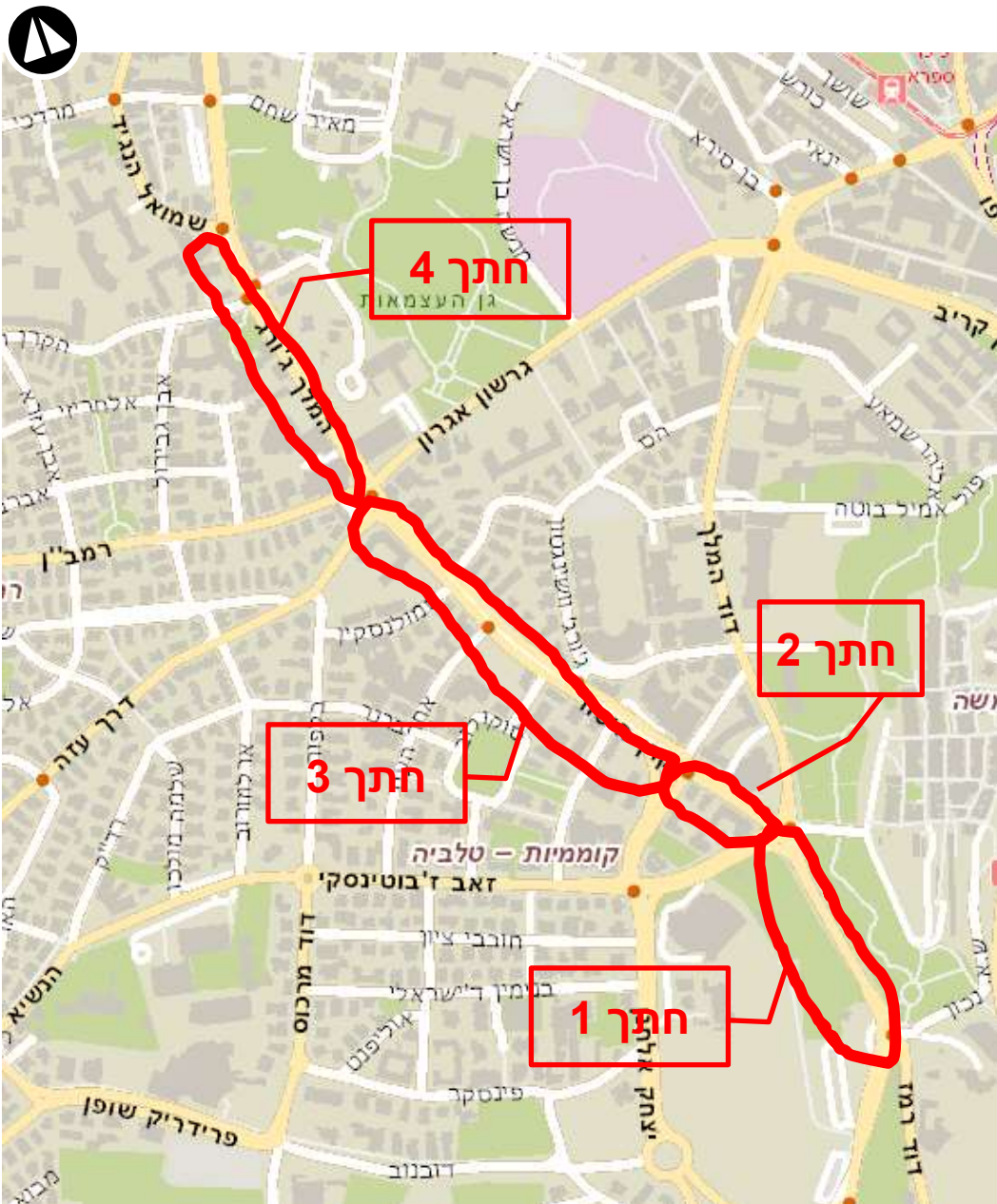
תכנון תנועה



תנועה מבוטלת ←
תנועה נשארת ←

שלביות הפרויקט





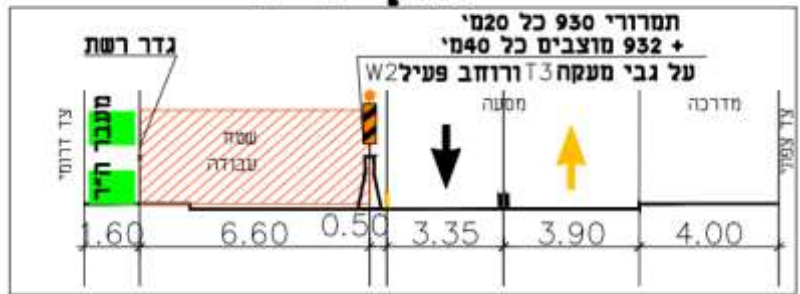
מהות העבודה

- שלב ביצוע 1 – עבודה על דופן מערבית- צפונית ושמירה על שלושה נתיבים (נת"צ ור"פ צפוני ונתיב משולב דרומה).
- שלב ביצוע 2 – פתיחת מדרכה מערבית-צפונית במצב סופי ועבודה על הדופן המזרחית-דרומית עם שמירה על שלושה נתיבים (נת"צ ור"פ צפוני ונתיב משולב דרומה).
- שלב ביצוע 3 – עבודה על תוואי רק"ל מתוכנן עם פתיחת תנועה בהתאם למצב סופי אינפרא 1.

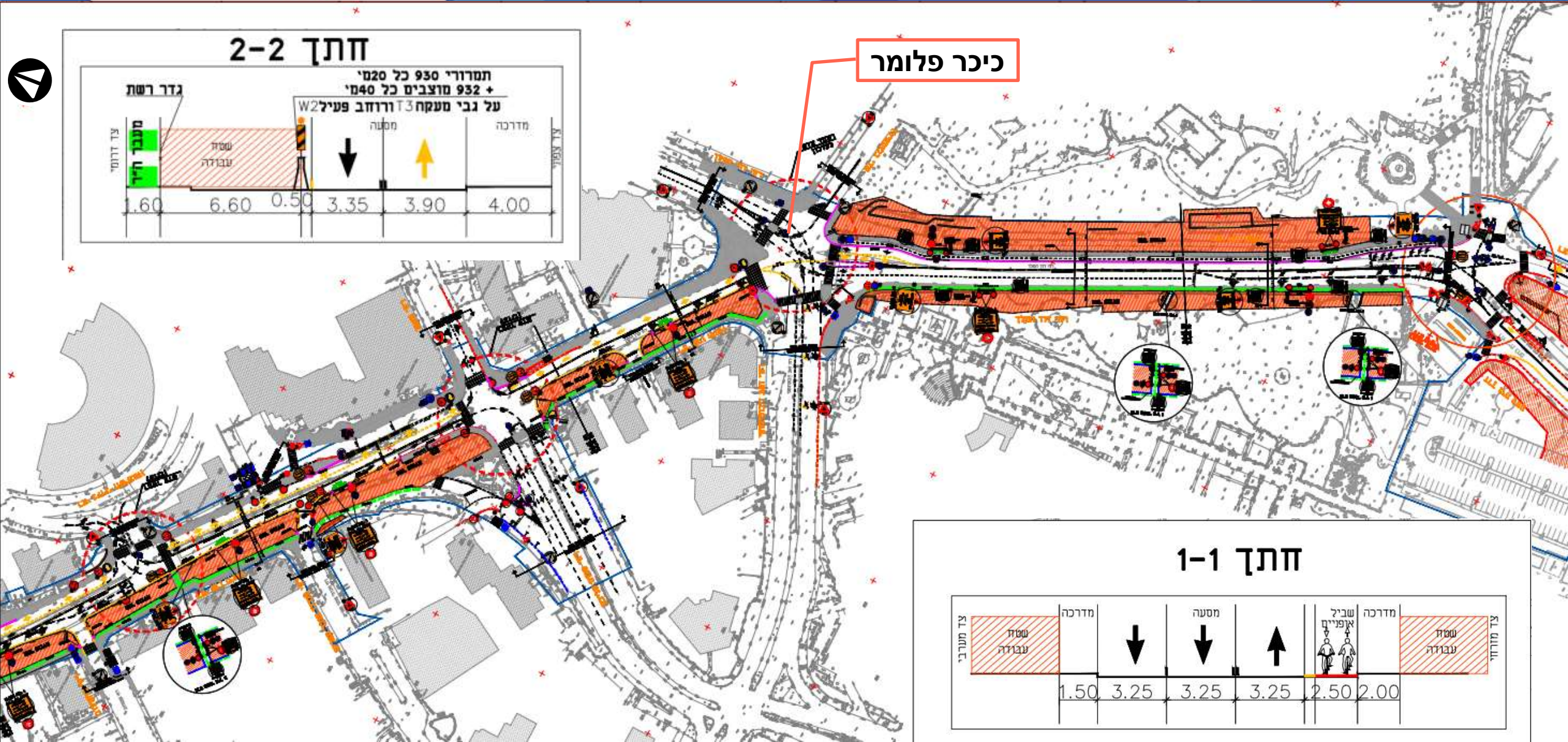
משך לכל שלב ביצוע הינו כשנה ובסה"כ 3 שנים



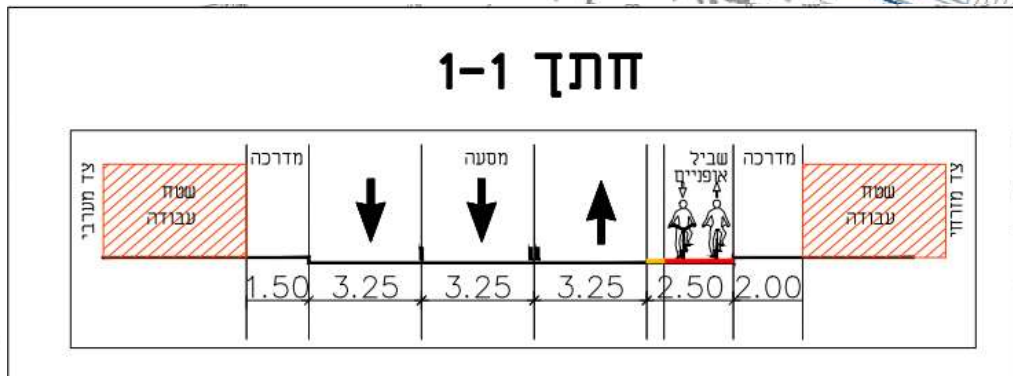
חַתך 2-2



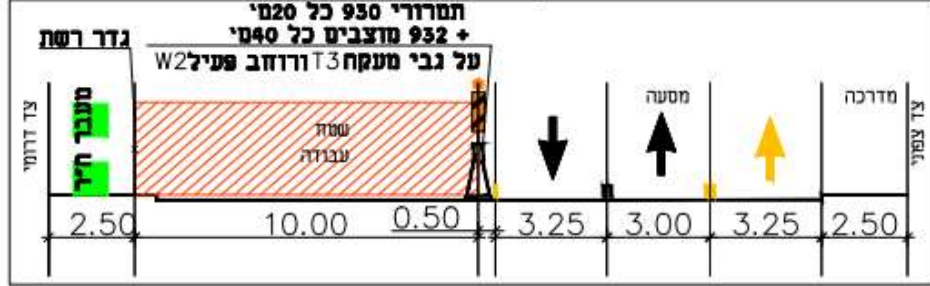
כיכר פלומר



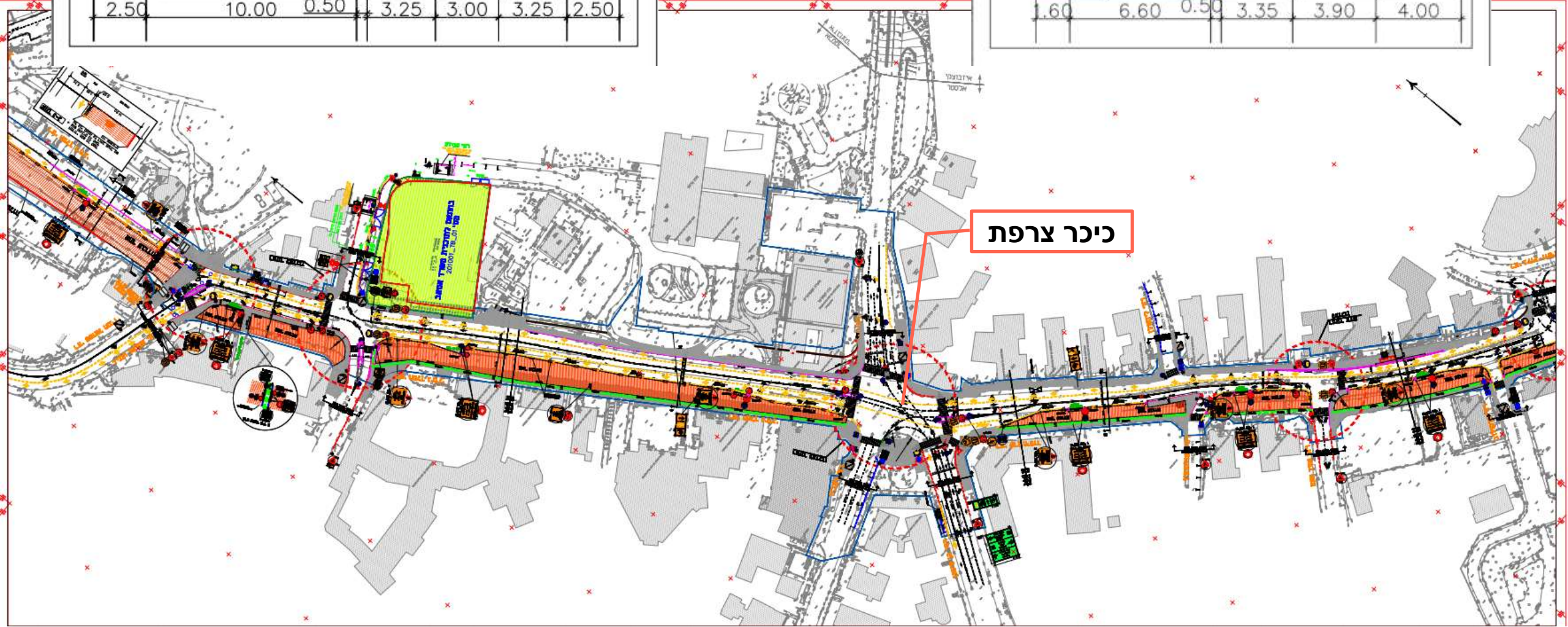
חַתך 1-1



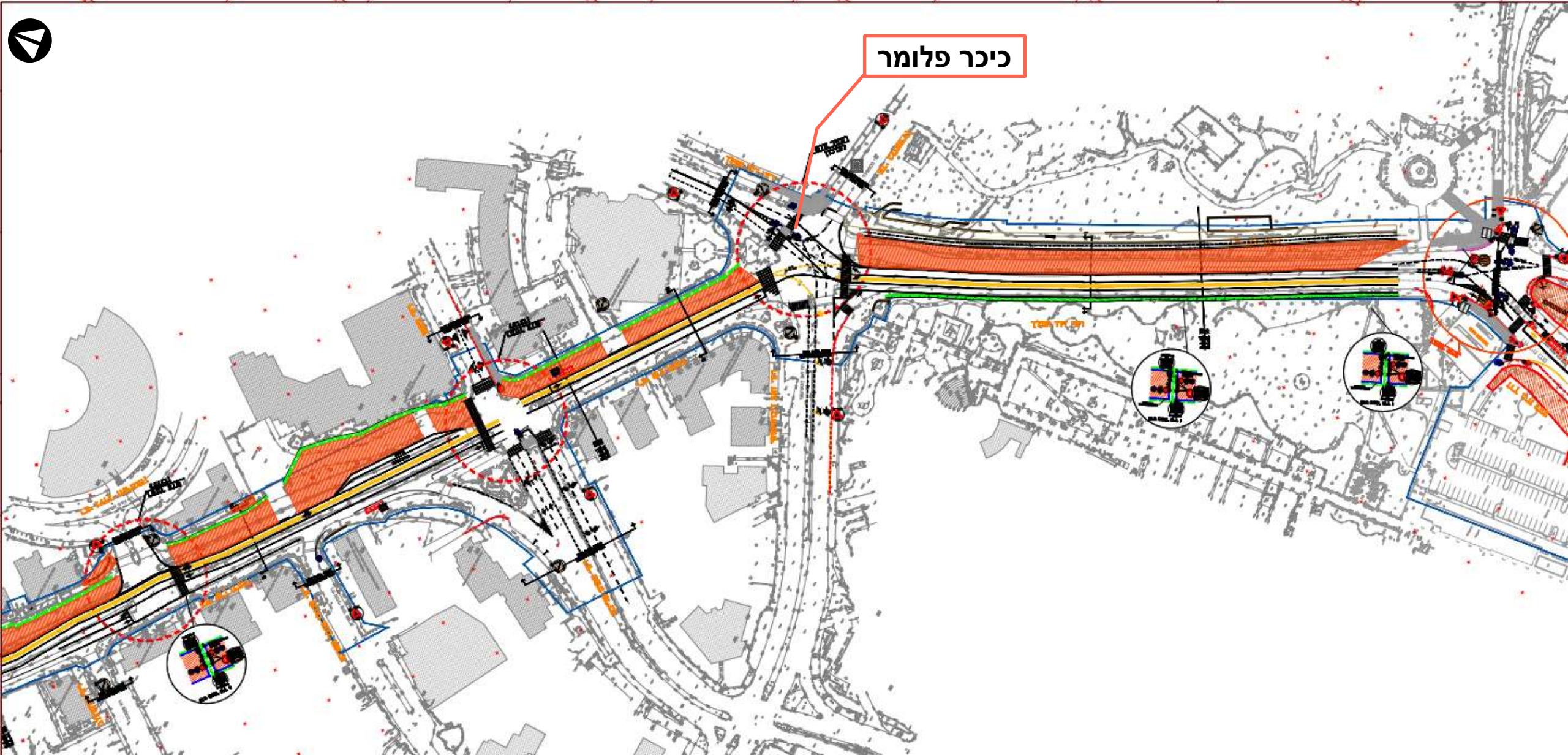
חיתך 3-3

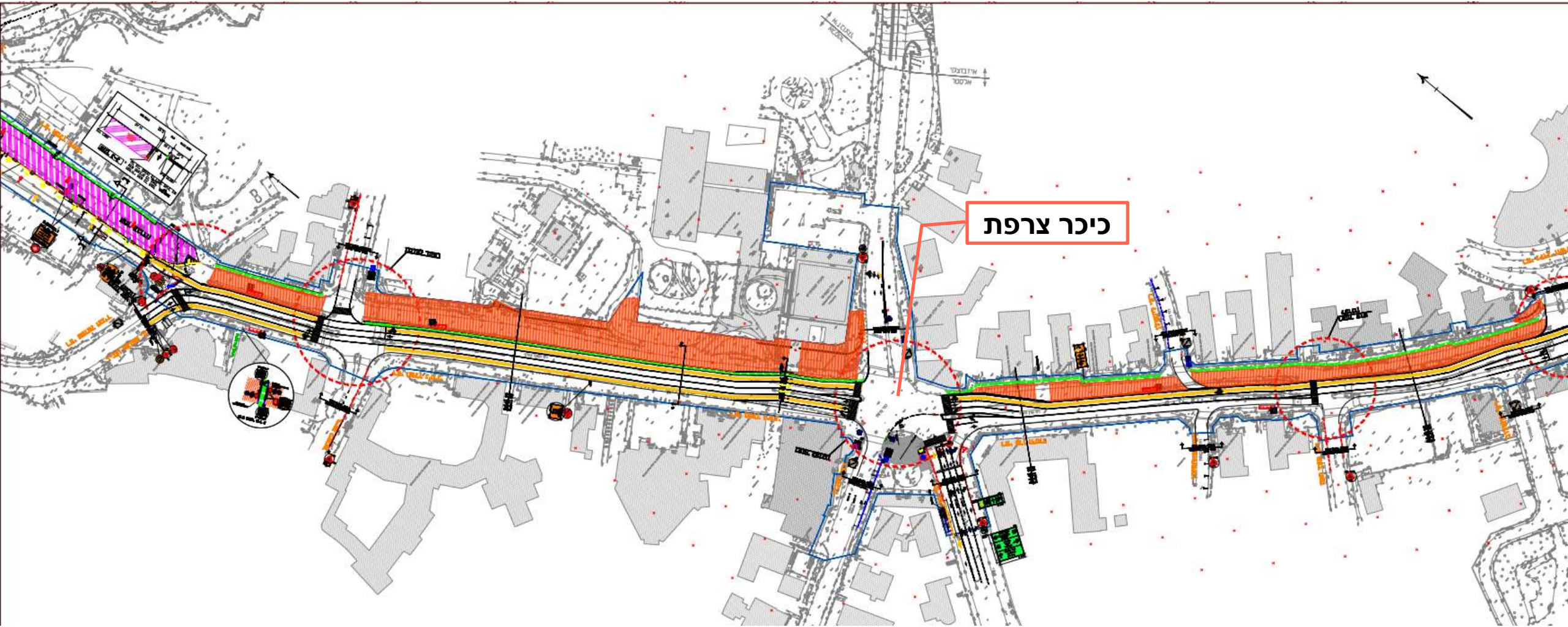


חיתך 2-2



כיכר צרפת





כינר צרפת

לוחות זמנים משוערים

דצמבר 2023	סיום תכנון מפורט
רבעון שלישי 2024	תחילת עבודות (מוערך)
כ-3 שנים	סיום עבודות אינפרה 1
מאי 2027	מסירה לזכיין



צוות תכנית מב לתחבורה ירושלים
JERUSALEM TRANSPORTATION MASTER PLAN TEAM

תודה !

