

מרחבים



פארק עמק רפאים – עין לבן



טבעי




תושבי העיר והאזור

XL

אלפי דונמים

אזור בעל שטח גדול בשולי העיר המהווה אתר נופש ופנאי עבור תושבי העיר והישובים הסובבים תוך שימור האופי הטבעי של השטח.

פארק מטרופוליני



עמק הצבאים



עירוני/טבעי



תושבי העיר

L

עשרות עד מאות דונמים

מרחב פתוח וירוק בהיקף משתנה (בין עשרות דונמים למאות) הנותן שירות לכלל תושבי העיר ואמור לכלול מגוון רחב של שירותים.

פארק עירוני



פארק דניה



עירוני/טבעי



תושבי הרובע

M


50-100 דונם

הפארק הרובעי הינו שטח ירוק פתוח (בהיקף של 50 עד 100 דונם) בעל אופי מקומי יותר מפארק עירוני.

פארק רובעי



גבעת רם



עירוני/טבעי




תושבי העיר

M-L

עשרות עד מאות דונמים

שטח מגודר בבעלות פרטית דוגמת קמפוס אוניברסיטאי, המכיל בתוכו שילוב של שטחים פתוחים ומבנים

קמפוס ירוק



נחל גילה




טבעי

M-XL

אלפי דונמים

הכוונה לשטחים פתוחים בעלי חשיבות אקולוגית ונופית גבוהה אבל הם בעלי פוטנציאל נמוך מבחינת הפיתוח שלהם.

שטח טבעי פתוח לשימור



עין כרם



עירוני



תושבי העיר והאזור

M-XL

עשרות עד אלפי דונמים

מרחב מארח מתייחס למרחבים או אזורים בהם יש נוכחות גדולה של הולכי רגל, דוגמת האזורים ההיסטוריים של העיר.

מרחב מארח



נחל רפאים

אזור משתי צדיו של הנחל (100 מטר לכל צד) בו אשר הפעילות בו משפיעה על הנחל מבחינת התפקוד שלו.

מרחק 100 מטר מהנחל





שמורת הסלעים



טבעי




מעורב

מוקד טבע עירוני הוא אתר טבע עירוני (דוגמת גבעת התנ"ך) אשר לא חופף שטח פתוח מוצע.

מוקד טבע עירוני



בית הוועד בית הכרם



עירוני/טבעי



אנושי

שטח פתוח לפעילות קהילתית וחינוכית הממוקם סמוך למבנים שבהם מתקיימות פעילויות מעיין אלה, תוך כדי זיקה הדדית ביניהם.

מוקד קהילתי
חינוכי פתוח



גשר אקולוגי – כביש 1



טבעי



בעלי חיים

מחבר אקולוגי הינו אזור המאשר קישור בין שטחים פתוחים המחבר האקולוגי מאפשר קישוריות בין אוכלוסיות בעלי חיים.

מחבר אקולוגי



מרכז מסחרי – קריית יובל



עירוני/טבעי



אנושי

שטח פתוח לפעילות מסחר, תרבות, תיירות ופנאי הממוקם בסמיכות למבנים ואתרים שבהם מתקיימות פעילות מעיין אלה.

מוקד מסחר
תיירות ופנאי



עין לבן




טבעי



מעורב

מוקד של נביעה טבעית אשר מוגדרת כמעין על פי רשות המים ו/או רט"ג, המעיין סומן ככל ומיקום הנביעה בגבולות העיר.

מעיין



צומת אורה




עירוני



אנושי

מוקד זה מהווה נקודת מפגש לאמצעי תחבורה שונים, בדגש על תחבורה ציבורית, המאפשר מעבר בין אמצעים.

מחבר תחבורה



הפסל האדום



עירוני/טבעי



אנושי

מוקד זה מהווה מקום גבוה מסביבתו, ממנו ניתן לצפות על הנוף באזור. נקודות התצפית מוקמו בשטחים שיעודם ציבורי.

נקודת תצפית





נחל קדרון



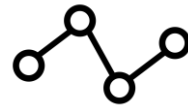
מים

הנחלים בתכנית סווגו כנחלים ראשיים ומשניים, הנחלים הינם ערוצים קיימים כערוץ פתוח וכן אזורים שהיו במקור ערוצים וכיום מתועלים במערכת הניקוז העירונית.

נחל ראשי



שדרות בן מימון



קישוריות בין מוקדים




אנושי

רחוב שהוגדר בתשריט כרחוב מוטה הולכי רגל הינו רחוב המקשר בין מוקדי פעילות עירוניים, ושכונות שונות.

רחוב מוטה רגל ראשי הולכי



רחוב יפו



פעילות מסחרית



קישוריות בין מוקדים



אנושי

רחוב ראשי עירוני הינו רחוב בעל תפקוד מרכזי ברמה העירונית או הרובעית. רחוב ראשי עירוני כולל פעילות מסחרית/ציבורית

רחוב עירוני ראשי



טיילת ארמון הנציב



טיול ופנאי



קישוריות בין מוקדים



אנושי

טיילת היא תוואי המיועד בעיקר להולכי רגל, ומאפשר הליכה נוחה לאורך מרחב ממנו נשקף נוף פתוח.

טיילת נוף



אריאל תמס



טיול ופנאי



קישוריות בין מוקדים



אנושי

ציר ירוק הינו מעבר הולכי רגל ציבורי רציף שאינו צמוד רחוב לכל ארכו ומאפשר קישוריות בין מוקדים ברמה הרובעית ומעלה.

ציר ירוק



גג מרכז כלל



בעלי חיים

התשתית הירוקה כוללת את המרחבים והרצפים המשרתים את המערכת האקולוגית בעיר. צירי התשתית הירוקה מבקשים לאתר ולחזק רצף אקולוגי

תשתית ירוקה

