

תכנית אב גבעת הורדים-רסקו

חלוקה למתחמים -
סימון מוקדים ומספר קומות











מחוז: ירושלים
מרחב תכנון מקומי: ירושלים
עיר: ירושלים
שטח התכנית - 650.475 דונם
קנה מידה - 1:2500
תאריך - 20.06.18

עורכי התכנית
גוטמן אסיף אדריכלים

תרשים סביבה



מקרא

-  גבול תכנית
-  גבול חלקה מספרה
-  מקדם
-  מתחמי בנייה
-  6 קומות
-  8-6 קומות
-  8 קומות
-  9 קומות
-  מקומות רגילות מיוחדות
-  גבול ע. הסטורית ע"פ ת. מתאר
-  גבול ע. הסטורית ע"פ 10038